

OBEC SUCHÉ
Obecný úrad č. 150, 071 01 SUCHÉ
Okres Michalovce



Oznámenie o strategickom dokumente

(podľa § 5 zákona č. 24/2006 Z. z.
o posudzovaní vplyvov na životné prostredie
a zmene a doplnení niektorých zákonov v znení neskorších predpisov)

ZMENY A DOPLNKY č.1

ÚZEMNÝ PLÁN OBCÍ PETROVCE NA LABORCOM, SUCHÉ a LESNÉ
v rozsahu pre k.ú. obce SUCHÉ

v zmysle zákona č. 50/1976 Zb. v znení platnom do 31.03.2024 (ďalej len „stavebný zákon“), v spojení s §40 ods.5 zákona č.200/2022 Z.z. o územnom plánovaní v znení neskorších predpisov.

Máj 2026

OZNÁMENIE o strategickom dokumente

„Zmeny a doplnky č.1

Územného plánu obcí Petrovce nad Laborcom, Suché a Lesné riešenie k.ú. Suché

I. Základné údaje o obstarávateľovi

- Názov :** Obec Suché, okres Michalovce
- IČO :** 00325848
- Adresa sídla :** Obecný úrad č. 150, 071 01 Suché, okres Michalovce
- Meno, priezvisko, adresa, telefónne číslo a iné kontaktné údaje oprávneného zástupcu obstarávateľa:**
Bc. Danka Bruňová, starostka obce, e-mail: suche@minet.sk, www.obecsuche.sk, telefón: ++421918468115.
- Meno, priezvisko, adresa, telefónne číslo a iné kontaktné údaje osoby, od ktorej možno dostať relevantné informácie o strategickom dokumente a mieste konzultácie :**
Bc. Danka Bruňová, starostka obce, e-mail: suche@minet.sk, www.obecsuche.sk, telefón: ++421918468115, od 13⁰⁰-15⁰⁰hod .

Ing. Iveta Sabaková, Agátová 2396/10, 075 01 Trebišov, od 15⁰⁰-16⁰⁰hod, e-mail: sabakova.iveta@gmail.com mobil: 0905 460 337

II. Základné údaje o strategickom dokumente

- Názov :** *Zmeny a doplnky č.1 Územného plánu obcí Petrovce nad Laborcom, Suché a Lesné - riešenie k.ú. Suché*
- Charakter :**
Čiastková zmena strategického dokumentu - územnoplánovacej dokumentácie obce v zmysle stavebný zákon.
- Hlavné ciele :**
Cieľom spracovania Zmien a doplnkov č.1 Územného plánu obce (ďalej ZaD č.1 ÚPN) je doplniť schválenú koncepciu rozvoja obce v súlade s aktuálnymi potrebami územného rozvoja obce. V tomto zmysle je hlavným cieľom riešenia ZaD č.1 ÚPN aktualizovať záväznú časť ÚPN obce, t.j. aktualizovať regulatívy a limity funkčného a priestorového usporiadania obce, vymedzenie funkčných plôch a územno-technické podmienky pre umiestňovanie verejnoprospešných stavieb, zariadení verejného dopravného a technického vybavenia. Hlavným dôvodom pre obstaranie ZaD č.1 je rozšíriť funkčnú plochu bývania a doplniť plochu občianskej vybavenosti". Cieľom uvedených krokov je aktualizovať funkčnú štruktúru priestore platnej ÚPD". Cieľom uvedených krokov je aktualizovať funkčnú štruktúru v tomto priestore platnej ÚPD. Obstaranie Zmien a doplnkov č.1 ÚPN-O boli Obecným zastupiteľstvom v obci Suché odsúhlasené uznesením č. 29/2025 zo dňa 25.06.2025 z iniciatívy a zámeru súkromných osôb.
- Obsah :**
Dokumentácia Zmien a doplnkov č.1 ÚPN-O je spracovaná v hĺbke a podrobnosti riešenia v rozsahu navrhovaných zmien a doplnkov koncepcie územného rozvoja obce, vrátane zmien a doplnkov záväznej časti ÚPN-O. Postup obstarania Zmien a doplnkov č. 1 ÚPN-O je nasledovný:
 - Príprava podkladov pre vypracovanie ZaD č. 1 ÚPN-O
 - Príprava podkladov pre prerokovanie a schválenie návrhu ZaD č. 1 ÚPN-O
 - Zabezpečenie vyhlásenia záväznej časti, uloženie ZaD č. 1 ÚPN-O, vyhotovenie registračného listu a jeho doručenie Úradu pre územné plánovanie a výstavbu SR

5. Uvažované variantné riešenia zohľadňujúce ciele a geografický rozmer strategického dokumentu:

Neuvažuje sa s variantnými riešeniami, nakoľko v zmysle stavebného zákona sa v etape návrhu dokumentácie ÚPN a jeho zmien a doplnkov variantné riešenie nepripúšťa.

6. Vecný a časový harmonogram prípravy a schvaľovania:

Predpokladá sa nasledovný časový harmonogram obstarania:

- spracovanie návrhu ZaD č.1 ÚPN 05/2026
- prerokovanie návrhu ZaD č.1 ÚPN 06-07/2026
- úprava ZaD č.1 ÚPN-O podľa akceptovaných pripomienok a preskúmanie ZaD č.1 ÚPN-O v zmysle §25 stavebného zákona v spojení s §40a ods.6 zákona č. 200/2022 Z.z. o územnom plánovaní v znení neskorších predpisov..... 08/2026
- predpokladaný termín schválenia ZaD č.1 ÚPN 09/2026

7. Vzťah k iným strategickým dokumentom:

V Zmenách a doplnkoch č. 1 ÚPN-O:

- Rešpektovaná nadradená územnoplánovacia dokumentácia Územný plán veľké územného celku Košického kraja a jeho zmien a doplnkov.
- Pre obce Suché je spracovaný Spoločný Územný plán obcí Petrovce nad Laborcom, Suché a Lesné, ktorý bol schválený:
 - o Obecným zastupiteľstvom v obci Petrovce nad Laborcom uznesením č. 10/2022 dňa 31.05.2022. Jeho záväzná časť bola vyhlásená VZN č.1/2022 s účinnosťou 15.06.2022.
 - o Obecným zastupiteľstvom v obci Suché uznesením č. 94/2022 dňa 22.06.2022. Jeho záväzná časť bola vyhlásená VZN č.1/2022 s účinnosťou 08.07.2022.
 - o Obecným zastupiteľstvom v obci Lesné uznesením č. 29/05/2022 dňa 30.06.2022. Jeho záväzná časť bola vyhlásená VZN č.2/2022 s účinnosťou 23.07.2022.
- Zadanie pre vypracovanie Spoločného Územného plánu obcí Petrovce nad Laborcom, Suché a Lesné boli schválené:
 - o Obecné zastupiteľstvo obce Petrovce nad Laborcom - schválené dňa 26.2.2019 č. uznesenia 15/2019,
 - o Obecné zastupiteľstvo obce Suché - schválené dňa 26.2.2019 č. uznesenia 15/2019,
 - o Obecné zastupiteľstvo obce Lesné - schválené dňa 26.2.2019 č. uznesenia 04/02/2019
- R-ÚSES okresu Michalovce (spracovateľ: SAŽP, CMŽP Košice 05/2013, riešiteľský kolektív),
- Uznesenie č. 29/2025 zo dňa 25.06.2025 obecného zastupiteľstva v obci Suché o obstaraní Zmien a doplnkov č.1 ÚPN-O pre k.ú. Suché.

8. Orgán kompetentný na jeho prijatie:

Obec Suché, Obecné zastupiteľstvo obce Suché.

9. Druh schvaľovacieho dokumentu:





- Uznesenie o schválení ZaD č. 1 ÚPN-O pre k.ú. obce Suché.
- Všeobecne záväzné nariadenie o vyhlásení záväznej časti Spoločného Územného plánu obcí Petrovce nad Laborcom, Suché a Lesné, pre k.ú. obce Suché – doplnenie o záväznú časť vyplývajúcu zo ZaD č.1 ÚPN-O Spoločného Územného plánu obcí Petrovce nad Laborcom, Suché a Lesné, pre k.ú. obce Suché.

III. Základné údaje o predpokladaných vplyvoch strategického dokumentu na životné prostredie vrátane zdravia

1. Požiadavky na vstupy :

Vstupom pre spracovanie ZaD č.1 ÚPN sú všetky sú všetky podklady a informácie o súčasnom stave podmienok v území, ktoré boli získané v rámci prípravných prác vrátane dokumentov uvedených v kap. č. II/3 a II/7.

Označenie lokality	Funkčné využitie podľa platného ÚPN –O	Navrhované funkčné využitie lokality v ZaD č.1
1/Z1	<u>Funkčné využitie podľa platného územného plánu:</u> - Poľnohospodársky využívaná plocha – trvalý trávnatý porast – lokalita „Zrúbaniská“	<u>Navrhované funkčné využitie lokality:</u> - Plocha rodinných domov. (rozšírenie plochy pre doplnkovú funkciu k jestvujúcemu rodinnému domu)

	<p>lokality: Zrúbaniská</p> 	 <p>Lokalita sa nachádza v západnej časti mimo zastavané územie obce. Navrhovaná požiadavka si nevyžaduje zmenu napojenia na verejné dopravné a technické vybavenie.</p>
2/Z1	<p><u>Funkčné využitie podľa platného územného plánu:</u></p> <ul style="list-style-type: none"> - Poľnohospodársky využívaná plocha – záhrada 	<p><u>Navrhované funkčné využitie lokality:</u></p> <ul style="list-style-type: none"> - plocha rodinných domov* (rozšírenie plochy pre doplnkovú funkciu k jestvujúcemu rodinnému domu)  <p>Lokalita sa nachádza v západnej časti zastavaného územia obce. Navrhovaná požiadavka si nevyžaduje zmenu napojenia na verejné dopravné a technické vybavenie.</p>
Bez označenia	<p>Doplnenie regulatívov v záväznej časti</p> <p>Doplnenie cyklotrás</p> <p>Priemet záväzných častí z nadradenej územnoplánovacej dokumentácie ÚPN VÚC Košického kraja a jeho zmien a doplnkov</p>	

Číslovanie ZaD č.1 je zhodné s číslaním uvedených v grafickej časti dokumentácie.

2. Údaje o výstupoch :

Riešené lokality sú spracované na základe požiadavky súkromných osôb a obce Suché. Zásady umiestnenia stavieb bude predmetom následnej dokumentácie pre územné rozhodnutie. ÚPN obce nenahrádza územné konanie.

Dokumentácia Spoločného Územného plánu obcí Petrovce nad Laborcom, Suché a Lesné, pre k.ú. obce Suché obsahuje v zmysle stavebného zákona smernú a záväznú časť. Výstupy ZaD č.1 ÚPN-O sú definované v dokumentácii a sú premietnuté do záväzných častí ÚPN-O, ktoré budú vyhlásené VZN obce Suché.

Dokumentácia návrhu ZaD č.1 ÚPN-O je zverejnená na web stránke obce www.obecsuche.sk a k nahliadnutiu na obecnom úrade Suché a Regionálnom úrade pre územné plánovanie a výstavbu Košice, odb. územného plánovania.

○ *Pôda:*

ZaD č.1 navrhujú plochy v súčasnosti na nezastavanom pozemku v zastavanom a mimo zastavané územie obce Suché. Plochy mimo zastavané územie obce majú charakter trvalé trávnaté porasty. Plochy v zastavanom území majú charakter záhrada.

Vyhodnotenie záberu poľnohospodárskej pôdy na nepoľnohospodárske účely navrhovaných lokalít je riešené v dokumente ZaD č.1 ÚPN obce.

○ *Lesné pozemky:*

ZaD č.1 nenavrhujú plochy na lesných pozemkoch.

○ *Voda, z toho pitná, úžitková, zdroj vody:*

Zásobovanie vodou je navrhované vodovodnými prípojkami.

○ *Odpadové vody:*

Odvedenie splaškových vôd je v platnom ÚPN-O Suché navrhovaný decentralizovaný systém odvádzania a čistenia splaškových odpadových vôd. Odpadové vody z riešených lokalít navrhovaných v ZaD1 je ponechaný spôsobom v zmysle platného ÚPN-O Suché.

Navrhovanými zmenami a doplnkami nedôjde ku kontaminácii pôdy znečistenými vodami. Nepredpokladá sa zhoršenie kvality povrchových a spodných vôd.

○ *Odpady:*

Odpady, ktoré budú vznikať pri výstavbe a prevádzke sú zaradené do kategórií odpadov (ostatný odpad – O a nebezpečný odpad – N) podľa vyhlášky MŽP SR č. 365/2015 Z. z. ktorou sa ustanovuje Katalóg odpadov v znení neskorších predpisov. Nakladanie odpadov bude zabezpečené v zmysle zákona č.79/2015 Z.z. o odpadoch a o zmene a doplnení niektorých zákonov v znení neskorších predpisov.

○ *Ovzdušie:*

Navrhovanými ZaD č.1 nedôjde k nárastu negatívnych vplyvov na emisnú situáciu a kvalitu ovzdušia v lokalitách. Emisie v etape výstavby budú predovšetkým súvisieť s realizáciou zemných prác, ako aj so zvýšeným prejazdom ťažkých stavebných mechanizmov, dôsledkom čoho bude dochádzať k zvýšenej prašnosti v riešenom území a v jeho okolí. Miera prašnosti bude závisieť od okamžitých poveternostných pomerov – rýchlosti a smere prúdenia vetra. Uvedené zdroje emisií do ovzdušia možno charakterizovať ako líniové zdroje, ktoré v celej fáze výstavby nemožno spoľahlivo predikovať, možno ich však efektívne zmierniť vhodnými organizačnými opatreniami (napr. kropenie staveniska, čistenie prístupových komunikácií, čistenie kolies dopravných prostriedkov pred výjazdom na verejné komunikácie a pod.). Za dočasný plošný zdroj znečistenia ovzdušia je možné považovať vlastný priestor staveniska, ktorý môže byť zdrojom sekundárnej prašnosti. Vzhľadom na charakter navrhovanej činnosti ku vzniku emisií počas prevádzky zariadenia nebude dochádzať.

○ *Hluk a vibrácie:*

Počas výstavby možno očakávať zvýšenie hluku, prašnosti a znečistenie ovzdušia spôsobené pohybom stavebných mechanizmov v priestore staveniska. Tento vplyv však bude obmedzený na priestor stavby a časovo obmedzený na dobu výstavby, predovšetkým v čase terénnych úprav a výstavby technickej infraštruktúry. Rozsah hladín hluku je určený výkonom daného stroja a jeho zaťažením. Nárast hlukovej hladiny pri nasadení viacerých strojov nemá lineárny aditívny charakter. Tento hluk sa nedá odcloniť protihlukovými opatreniami vzhľadom na premenlivosť polohy nasadenia strojov a dá sa riadiť len dĺžka jeho pôsobenia v rámci pracovného dňa. V zmysle vyhlášky MZ SR č. 549/2007 Z.z. sa pri stavebnej činnosti v pracovných dňoch od 7:00 do 21:00 h a v sobotu od 8:00 do 13:00 h hluk v blízkom okolí posudzuje hodnotiacou hladinou pri použití korekcie – 10dB. V tomto prípade by ekvivalentná denná hluková záťaž od stavebných mechanizmov v uvedenom časovom intervale nemala presiahnuť hladinu hluku 60 dB.

Počas výstavby možno očakávať zvýšenie vibrácií spôsobené stavebnou činnosťou. Tento vplyv však bude obmedzený na priestor stavby a časovo obmedzený na dobu výstavby. Podľa investorom predložených materiálov a praktickej skúsenosti by nemalo dochádzať k vibráciám odlišujúcim sa od bežných hodnôt. V rámci samotnej činnosti sa nepredpokladá inštalácia zariadenia, ktoré by mohlo byť zdrojom vibrácií.

○ *Nároky na dopravu a inú infraštruktúru*

Dopravné napojenie lokalít je na jestvujúci dopravný systém obce v zmysle STN a TN.

○ **Energetické zdroje:**

Navrhované lokality sa napoja prípojkami z existujúcich rozvodov (NN, plyn, optické siete).

○ **Žiarenie a iné fyzikálne polia:**

Počas výstavby a prevádzky nebudú používané alebo inštalované zariadenia, ktoré by mohli byť zdrojom intenzívneho elektromagnetického alebo rádioaktívneho žiarenia. Vzhľadom na charakter činnosti sa vznik a šírenie žiarenia ani iných fyzikálnych polí (tepelné a iné ekvivalentné žiarenie) nepredpokladá.

○ **Doplňujúce údaje:**

V území obce nie sú realizované ani navrhované žiadne významné terénne úpravy a zásahy do krajiny.

3. Údaje o priamych a nepriamych vplyvoch na životné prostredie:

Návrh zmeny strategického dokumentu mení spôsob využitia územia lokality v rámci urbanizovanej ako aj nezastavanej krajiny. Možno predpokladať, že navrhovanou zmenou koncepcie územného rozvoja obce nebude vytvorený negatívny vplyv na životné prostredie a na kvalitu obytného prostredia obyvateľov obce. Nepriaznivý vplyv sa predpokladá počas realizácie výstavby, hlavne hluk z dopravy pri výstavbe. Po zrealizovaní lokalít sa tento negatívny dopad nepredpokladá, vzhľadom na to, že výsadbou novej zelene a ďalšími opatreniami sa umožní hniezdenie a rozmnožovanie vtákov v danej lokalite.

4. Vplyv na zdravotný stav obyvateľstva:

Vo väzbe na ciele spracovania ZaD č.1 ÚPN obce tento dokument nepredpokladá negatívny priamy ani nepriamy vplyv na zdravie obyvateľov. Nepriamy vplyv na zdravie obyvateľov je pozitívny a spočíva v koncepcionom riešení prípravy územia obce na jej rozvoj vo všetkých oblastiach. Navrhované zmeny nepredstavujú nebezpečnú prevádzku, ktorá by zaťažovala životné prostredie emisiami, hlukom, produkciou odpadov, odpadových vôd, neprimeranými nárokmi na energie, vodu, zásobovanie plynom, ktoré by mohli mať negatívny vplyv na zdravotný stav ľudí.

5. Vplyvy na chránené územia vrátane návrhu opatrení na ich zmiernenie:

Do k.ú. obce Suché zasahujú alebo sa na k.ú. obce nachádzajú tieto chránené územia:

➤ **Ochrana prírody a krajiny:**

- Lokalita medzinárodného významu: na riešenom území sa nenachádza.
- Európska sieť chránených území: na riešenom území sa nenachádza
- Územie európskeho významu: navrhované územie európskeho významu Pozdišovský chrbát (SKUEV0769) (k.ú. obce Suché).
- Chránené územia: na riešenom území sa nenachádzajú.
- Územný systém ekologickej stability (ÚSES):
 - Biokoridor: sa nenachádza.
 - Biocentrum: Regionálne biocentrum (RBC/10) Kamenec - Vlčia hora (k.ú. Suché)
 - Genofondovo významné lokality: na riešenom území sa nenachádzajú

Vodné toky:

- vodohospodársky významný vodný tok - Duša (k.ú. Petrovce nad Laborcom, Suché, Lesné),
- vodný tok - Suchý potok (k.ú. Suché),

Ochrana pamiatok: na riešenom území sa nachádza pamiatkový objekt - evidovaný ÚZPF:

- Gréckokatolícky chrám Petra a Pavla (k.ú. Suché),

Ťažba nerastných surovín

V k.ú. obcí Suché sú evidované svahové deformácie potenciálne a stabilizované.

V k.ú. obce Suché je evidovaná jedna upravená skládka (prekrytá, terénne úpravy).

Návrh opatrení:

V procese riešenia územného plánu bude zabezpečená ochrana územia v súlade s § 2, ods. 1, písm. c) stavebného zákona. Všetky ochranné pásma a pásma hygienickej ochrany budú identifikované v prieskumoch a rozboroch a následnom riešení ÚPN obce, pričom sa bude postupovať v súlade s príslušnými ustanoveniami stavebného zákona tak, aby boli všetky záujmy ochrany územia rešpektované.

Vyhodnotenie vplyvov:

- Z hľadiska chránených území:
 - Rešpektujú sa opatrenia na zvýšenie ekologickej stability krajiny a zároveň budú rešpektované záujmy ochrany prírody a krajiny. Navrhované plochy nerieši žiadne aktivity, ktoré by predpokladali významný nepriaznivý vplyv na ochranu prírody.
- Z hľadiska ochrany vodných pomerov:
 - Pri výstavbe a prevádzke budú realizované také opatrenia, aby nedošlo k ohrozeniu akosti pozemných a povrchových vôd.
- Z hľadiska odpadového hospodárstva:
 - Budú realizované opatrenia primerane v zmysle zákona o odpadoch.

6. Možné riziká súvisiace s uplatňovaním strategického materiálu:

Dokumentácia ZaD č.1 ÚPN-O nepredstavuje rizika z hľadiska životného prostredia.

7. Vplyvy na životné prostredie presahujúce štátne hranice:

Predložený strategický materiál nebude mať vplyvy na životné prostredie presahujúce štátne hranice.

IV. Dotknuté subjekty

1. Vymedzenie dotknutej verejnosti vrátane jej združení

Obyvatelia obce Suché fyzické a právnické osoby majúce sídlo alebo majetkovo - právne záujmy na území obce Suché.

2. Zoznam dotknutých subjektov

- 1) Ministerstvo ŽP SR, Sekcia geológie a prírodných zdrojov, odbor štátnej geologickej správy Sekcia geológie a prírodných zdrojov, odbor štátnej geologickej správy, Námestie Ľ. Štúra 1, 812 35 Bratislava
- 2) Okresný úrad Košice, Odb. starostlivosti o životné prostredie, Komenského 52, 040 01 Košice
- 3) Okresný úrad Košice, Odbor opravných prostriedkov, ref. pôdohospodárstva, Komenského 52, 040 01 Košice,
- 4) Okresný úrad Michalovce, Odb. starostlivosti o životné prostredie, Námestie slobody 1, 071 01 Michalovce - št. vodná správa,
- 5) Okresný úrad Michalovce, Odb. starostlivosti o životné prostredie, Námestie slobody 1, 071 01 Michalovce - št. správa na úseku odpadového hospodárstva,
- 6) Okresný úrad Michalovce, Odb. starostlivosti o životné prostredie, Námestie slobody 1, 071 01 Michalovce - št. správa ochrany ovzdušia,
- 7) Okresný úrad Michalovce, odbor krízového riadenia, Námestie slobody 1, 071 01 Michalovce
- 8) Okresný úrad Michalovce, Odb. cestnej dopravy a pozemných komunikácií, Námestie slobody č.1, 07101 Michalovce
- 9) Okresný úrad Michalovce, Odbor pozemkový a lesný, úsek lesného hospodárstva, pozemkové spoločenstvá Chalúpku 18, 071 01 Michalovce
- 10) Krajský pamiatkový úrad Košice, úsek pamiatkového fondu, úsek archeologických nálezov a archeologických nálezísk, Hlavná 25 040 01 Košice
- 11) Regionálny úrad verejného zdravotníctva Michalovce, ul. S. Chalúpku 5, 07101 Michalovce
- 12) Regionálna veterinárna a potravinová správa, ul. S. Chalúpku 22, 07101 Michalovce
- 13) Úrad Košického samosprávneho kraja, odbor územného plánovania, Námestie maratónu mieru č.1, 042 66 Košice - odbor územného plánovania, odbor dopravy
- 14) Dopravný úrad, Letisko M.R. Štefánika, 823 05 Bratislava
- 15) Mesto Michalovce
- 16) Obec Petrovce nad Laborcom
- 17) Obec Suché
- 18) Obec Lesné
- 19) Obec Pozdišovce

3. Dotknuté susedné štáty

Katastrálne územie obce Suché sa nenachádzajú na hranici so žiadnym štátom.

V. Doplnujúce údaje

1. Mapová a iná grafická dokumentácia :

Dokumentácia bude spracovaná v súlade s vyhláškou o územnoplánovacích podkladoch a územnoplánovacej dokumentácii (celá textová a grafická časť bude zverejnená na stránke obce: www.obecsuche.sk).

2. Materiály použité pri spracovaní strategického dokumentu :

Pre vypracovanie ZaD č.1 ÚPN-O bola využitá dokumentácia schváleného ÚPN-O a jej zmeny a doplnky, všetky dostupné podklady (viď. bod č.7) a informácie získané v rámci prípravných prác.

VI. Miesto a dátum vypracovania oznámenia

Michalovce, 29.5.2026

VII. Potvrdenie o správnosti údajov

1. Meno spracovateľa oznámenia

Ing. arch. Marianna Bošková, spracovateľka ZaD č.1 Územného plánu obce.

Ing. Iveta Sabaková, odborne spôsobilá osoba pre obstarávanie ZaD č.1 Územného plánu obce

2. Potvrdenie správnosti údajov oznámenia podpisom oprávneného zástupcu obstarávateľa, pečiatka

.....
Bc. Danka Bruňová, starostka obce Suché

pečiatka